



АДМИНИСТРАЦИЯ ГОРОДА ПЕРМИ
ДЕПАРТАМЕНТ ЗЕМЕЛЬНЫХ ОТНОШЕНИЙ

РЕШЕНИЕ

о размещении объектов № 2353 от 13.12.2019

г. Пермь, ул. Сибирская, 15

Департамент земельных отношений администрации города Перми в соответствии с пунктом 3 статьи 39.36 Земельного кодекса Российской Федерации, Положением о порядке и условиях размещения объектов на землях или земельных участках, находящихся в государственной или муниципальной собственности, на территории Пермского края без предоставления земельных участков и установления сервитутов, публичного сервитута, утвержденным постановлением Правительства Пермского края от 22.07.2015 № 478-п

разрешает разрешает ООО «Новая городская инфраструктура Прикамья» (ИНН 5902817382, ОГРН 1035900082206, место нахождения: 614065, Пермский край, г.Пермь, ул. Архитектора Связева, д. 35)

размещение объекта: сеть водоотведения от существующей внутриквартальной сети водоотведения Д-150мм до первых колодцев на выпусках канализации жилого дома по проспекту Декабристов, 16а

на землях: государственная собственность на которые не разграничена

на срок: 11 месяцев

местоположение: Пермский край, г. Пермь, Индустриальный район, ул. Танкистов

способ размещения объекта: подземный

Территория, согласно схеме, расположена в зонах с особым условием использования территорий: охранный зона объектов электросетевого хозяйства, приаэродромная территория аэродрома аэропорта Большое Савино.

ООО «Новая городская инфраструктура Прикамья»:

1. Соблюдать порядок использования земельных участков, установленный постановлением Правительства Российской Федерации от 24.02.2009 № 160 «О порядке установления охранных зон объектов электросетевого хозяйства и особых условий использования земельных участков, расположенных в границах таких зон»;

2. Соблюдать правила охранных зон воздушного пространства, установленные постановлением Правительства Российской Федерации от 11.03.2010 № 138 «Об утверждении Федеральных правил использования воздушного пространства Российской Федерации»;

3. В соответствии с пунктом 7(2) Положения о порядке и условиях

размещения объектов на землях или земельных участках, находящихся в государственной или муниципальной собственности, на территории Пермского края без предоставления земельных участков и установления сервитутов, утвержденного Постановлением Правительства Пермского края от 22.07.2015 № 478-п, представить в департамент земельных отношений администрации города Перми в течение 1 месяца с момента размещения объектов материалы контрольной геодезической съемки размещенных объектов на бумажном и электронном носителях на безвозмездной основе.


В соответствии со статьей 20¹ Закона Пермского края от 14.09.2011 № 805-ПК «О градостроительной деятельности в Пермском крае» ООО «Новая городская инфраструктура Прикамья»:

Не позднее чем за 10 рабочих дней до начала строительства и (или) реконструкции безвозмездно передает в департамент градостроительства и архитектуры администрации города Перми один экземпляр копий разделов проектной документации, предусмотренных пунктом 1 части 12 статьи 48 Градостроительного кодекса Российской Федерации;

В течение 10 рабочих дней после окончания работ по строительству, реконструкции безвозмездно передать в департамент градостроительства и архитектуры администрации города Перми схему, отображающую расположение объекта и сетей инженерно-технического обеспечения, подписанную застройщиком (техническим заказчиком), с приложением текстового и графического описания местоположения границ охранной и санитарно-защитной зоны, перечень координат характерных точек границ такой зоны.

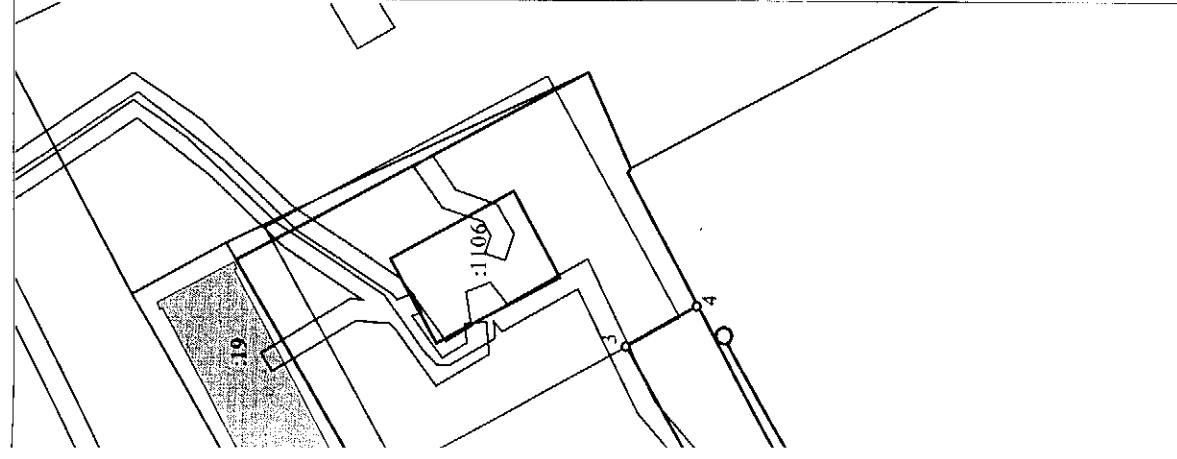
Приложение: схема предполагаемых к использованию земель или части земельного участка на 1 л. в 1 экз.

И. о. начальника отдела предоставления земельных участков по работе с юридическими лицами



Н.Н.Борцова

до первых колодцев на
ный р-н, ул. Танкистов



Система координат МСК 59 (зона 2)		
Условный номер земельного участка :1298/чзу1		
Обозначение	Координаты, м	
характерных точек границ	X	Y
1	514482.67	2229899.62
2	514459.07	2229909.51
3	514467.82	2229925.31
4	514461.22	2229929.05
5	514450.97	2229909.74
6	514450.40	2229906.43
7	514449.09	2229903.72
8	514447.63	2229900.71
9	514449.25	2229899.66
10	514449.02	2229899.24
11	514477.50	2229887.30


Описание границ смежных землепользователей:

- от 1 до 4 Земельный участок №59:01:4410659:1298
от 4 до 8 Земельный участок №59:01:4410659:9
от 8 до 10 Земельный участок №59:01:4410659:1297
от 10 до 1 Земельный участок №59:01:4410659:1298

Условные обозначения:

Условные обозначения:

- 1 — граница образуемых земельных участков (частей)
— существующая граница, учтенного в ЕГРН
— граница зон с особыми условиями использования
- - - граница кадастрового квартала
59:32:3980008 — номера кадастрового квартала
:533 — номер земельного участка, учтенного в ЕГРН
59.32.2.857 — учетный номер зоны с особыми условиями использования
Ж-1 — обозначение территориальной зоны
— граница территориальных зон
— К — проектируемая сеть водотока



расшифровка подписи